



# TURISME COCENAINA

## SENDA PR-V37 / PR-V37 I

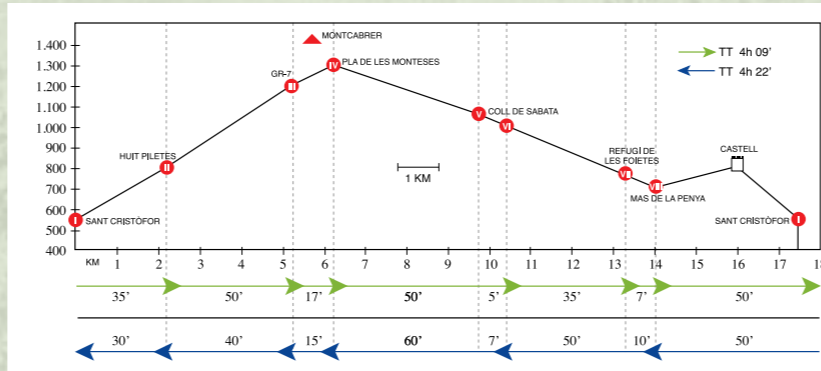
**Es recomana portar:**  
Calçat apropiat / Roba còmoda, gorra / Aigua.

**Se recomienda llevar:**  
Calzado apropiado / Ropa còmoda, gorra / Agua.

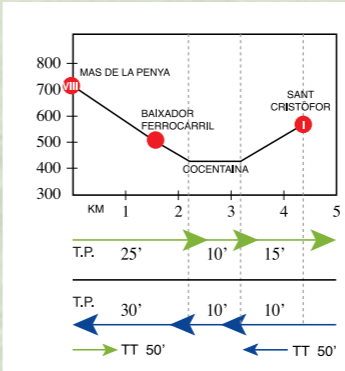
**Advisable things to carry:**  
Proper shoes / Comfortable clothes, cap / Some water.



### PR-V37 PERFILES / PERFILS

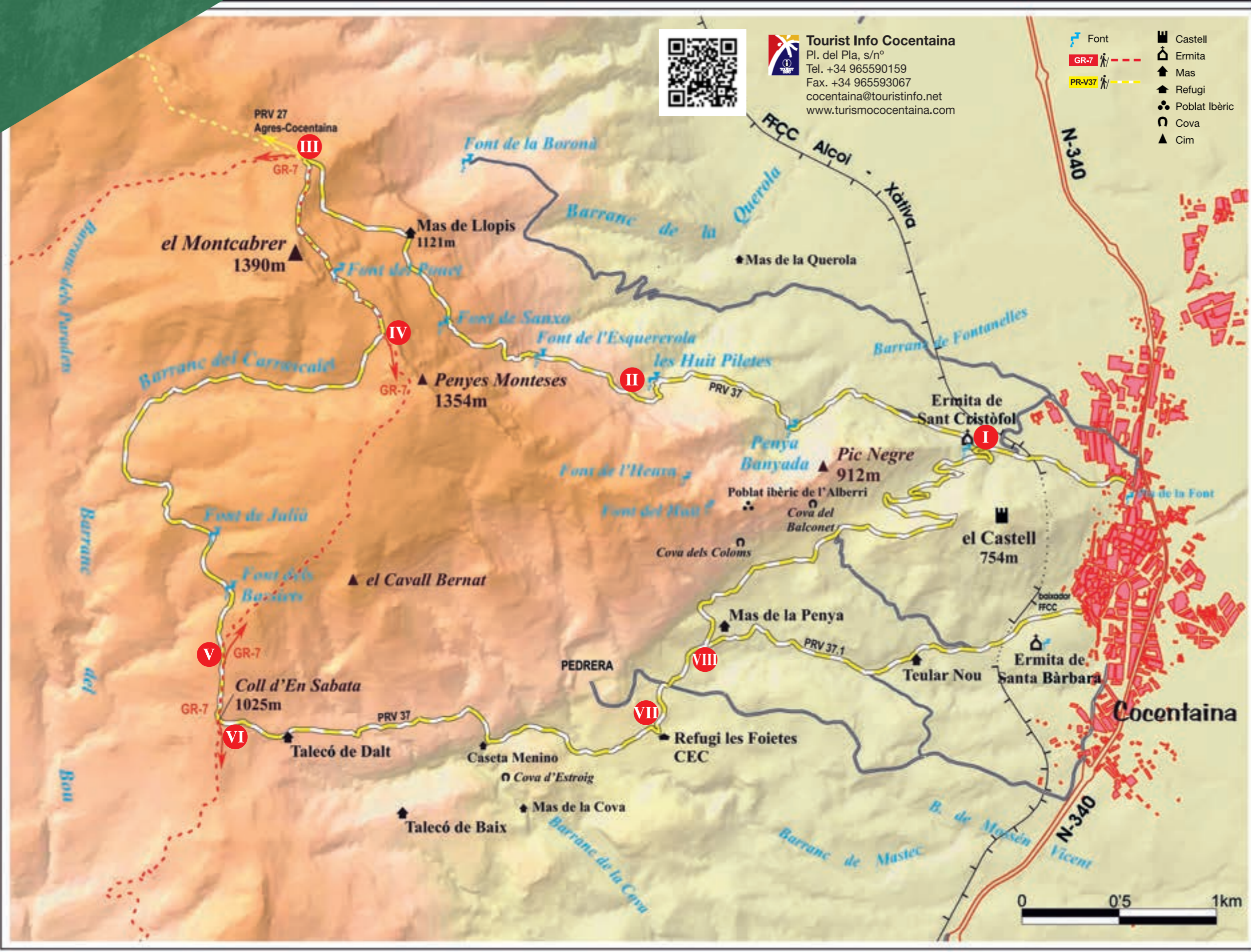


### PR-V37 I



**Tourist Info Cocentaina**  
Pl. del Pla, s/nº  
Tel. +34 965590159  
Fax. +34 965593067  
cocentaina@touristinfo.net  
www.turismococentaina.com

- Font
- Castell
- GR-7
- PR-V37
- Ermita
- Mas
- Refugi
- Poblat Ibèric
- Cova
- Cim



**El PR-V37**, és una senda tipificada com de xicotet recorregut en la nomenclatura i classificació internacional per les característiques reduïdes de la seua longitud. La senda està senyalitzada en tot el recorregut amb dues línies paral·leles, una blanca i l'altra groga. Al tram que coincideix amb el GR-7, les línies són roges i blanques. Als punts assenyalats en el mapa amb números romans hi ha indicadors verticals de fusta, i a Sant Cristòfol, al refugi de les Foietes, i al baixador del tren, hi ha plafons amb plànols de tot el recorregut.

Els temps invertits en la ruta estan calculats per a un excursionista mitjà, i poden ser coberts amb un mínim de preparació física.

**El PR-V37 I**, uneix el casca urbà de Cocentaina amb el PR-V37 principal en els punts I i VIII, el punt I, Sant Cristòfol, des del Pla de la Font, i el punt VIII des del carrer "Pujada de Santa Bàrbara", passant pel baixador del ferrocarril del paratge de l'ermita de Santa Bàrbara, "mas del Teular Nou" i "mas de la Penya".

**El PR-V37**, es una senda tipificada como de pequeño recorrido en la nomenclatura y clasificación internacional por las características reducidas de su longitud. La senda está señalada en su totalidad con dos líneas paralelas, una blanca y otra amarilla. En el tramo coincidente con el GR-7, las líneas son rojas y blancas. En los puntos señalados en el mapa con números romanos hay indicadores verticales de madera, y en Sant Cristòfol, Refugio de les Foietes, y apeadero del tren, hay paneles con planos de todo el recorrido.

Los tiempos invertidos en la ruta, están calculados para un excursionista medio, y pueden ser cubiertos con un mínimo de preparación física.

**El PR-V37 I**, une el casco urbano de Cocentaina con el PR-V37 principal en los puntos I y VIII. El punto I desde el "Pla de la Font" y el punto VIII desde la calle "Pujada a Santa Bàrbara", pasando por el apeadero del tren, paraje de la ermita de Santa Bàrbara, masía del "Teular Nou" y masía de la "Penya".

The Short Distance **PR-V37** is a short route according to the international naming and classification system, in view of its limited length. It is fully marked using two parallel lines, one white, the other yellow. Where it coincides with Long Distance GR-7, the lines are red and white. At map points marked in roman numerals, there are vertical wooden indicators, while Sant Cristòfol, the les Foietes refuge, and the railway station have panels with maps of the route. Route times are worked out for the intermediate trekker and can be undertaken with a minimum of physical preparation.

The **PR-V37 I**, joins the city centre of Cocentaina with the PR-V37 principal at the points I and VIII. The point I from "El Pla de la Font" and point VIII from the street "Subida a Santa Bàrbara" passing by the wayside station, the place of the small church of "Santa Bàrbara" the cottage of "Teular Nou" and the cottage of "La Penya".